






Zóna	TČ	Zastávky / Bus-stops	PRACOVNÍ DNY / WORKDAYS				SO,NE,+			
			1001	1003	1005	1007	4001	4003	4005	4007
			⌘	⌘	⌘	⌘	Ⓢ	Ⓢ	Ⓢ	Ⓢ
							♿	♿	♿	♿
							55	87	87	55
6,2223	1	× Mšeno,,žel.st. 					08 58	10 35	14 55	17 05
6,2223	2	× Mšeno,,škola 			13 15	15 19	08 59	10 36	14 56	17 06
6,2223	3	× Mšeno			13 16	15 20	09 00	10 37	14 57	17 07
6,2223	3	× Mšeno	06 40	09 10	13 16	15 20	09 00	10 37	14 57	17 07
6,2223	4	× Mšeno,,Podolec	06 41	09 11	13 17	15 21	09 01	10 38	14 58	17 08
6,2223	5	× Mšeno,Romanov,	06 43	09 13	13 19	15 23	09 03	10 40	15 00	17 10
6,2223	6	× Mšeno,Romanov,Na Rovinách	06 44	09 14	13 20	15 24	09 04	10 41	15 01	17 11
6,2222	7	× Mšeno,Ráj,	06 47	09 17	13 23	15 27	09 07	10 44	15 04	17 14
6,2222	8	× Mšeno,Olešno,	06 48	09 18	13 24	15 28	09 08	10 45	15 05	17 15
7,2205	9	× Blatce,Konrádov,	06 50	09 20	13 26	15 30	09 10	10 47	15 07	17 17
7,2205	10	× Blatce,Tubož,	06 52	09 22	13 28	15 32	09 12	10 49	15 09	17 19
7,2205	11	× Blatce,Tubož,rybník	06 53	09 23	13 29	15 33	09 13	10 50	15 10	17 20
7,2205	12	× Blatce,Blatečky,	06 54	09 24	13 30	15 34	09 14	10 51	15 11	}
7,2219	13	× Blatce,,rozc.	06 56	09 26	13 32	15 36	}	}	}	}
7,2219	14	× Blatce	06 59	09 29	13 35	15 39	}	}	}	}
7,2202	15	× Ždírec,Bořejov,	07 03	09 33	13 39	15 43	}	}	}	}
7,2202	16	× Ždírec,,náves	07 05	09 35	13 41	15 45	}	}	}	}
7,2202	17	× Ždírec,Ždírecký Důl,	07 07	09 37	13 43	15 47	}	}	}	}
8,2212	18	× Dubá,Nedamov,	07 11	09 41	13 47	15 51	}	}	}	}
8,2212	19	× Dubá,Nedamov,vodárna	07 12	09 42	13 48	15 52	}	}	}	}
8,2212	20	× Dubá,Nedamov,koupaliště	07 13	09 43	13 49	15 53	}	}	}	}
8,2215	21	× Dubá,,školka	07 15	09 45	13 51	15 55	}	}	}	}
8,2219	22	× Blatce,,pod Beškovem	}	}	}	}	09 18	10 55	15 15	}
8,2215	23	× Dubá,Křenov,	}	}	}	}	09 20	10 57	15 17	}
8,2215	24	× Dubá,,Rozprechtice kříž.	}	}	}	}	09 23	11 00	15 20	}
8,2215	25	× Dubá,,Rozprechtice háj.	}	}	}	}	09 24	11 01	15 21	}
8,2215	26	Dubá,,aut.nádr.	07 17	09 47	13 53	15 57	09 26	11 03	15 23	}
8,2215	26	Dubá,,aut.nádr.					09 26	11 03	15 23	}
8,2215	27	× Dubá,,školka					09 28	}	}	}
8,2212	28	× Dubá,Nedamov,koupaliště					09 30	}	}	}
9,2212	29	× Dubá,,Horecký Důl					09 32	}	}	}
9,2212	30	× Dubá,Korce,					09 35	}	}	}
9,2206	31	× Tachov					09 40	}	}	}
8,2215	32	× Dubá,Nový Berštejn,					}	11 06	15 26	}
8,2215	33	× Dubá,Nový Berštejn,střelnice					}	11 07	15 27	}
9,2203	34	× Vrchovany					}	11 10	15 30	}
9,2203	35	× Dubá,Horky,odb.					}	11 12	15 32	}
9,2217	36	× Doksy,Zbyny,náves					}	11 15	15 35	}
9,2217	37	× Skalka u Doks					}	11 17	15 37	}
7,2205	38	× Blatce,Houska,Dolní Houska					}	}	}	17 22
7,8,2205	39	× Blatce,Houska,Horní Houska					}	}	}	17 25
8,2211	40	× Doksy,,rozc.Kruh					}	}	}	17 35
9,2211	41	× Doksy,Žďár,					}	}	}	17 36
9,2211	42	× Luka,,odb.1.0					}	}	}	17 38
10,2210	43	× Okna,,obec 					}	}	}	17 39
10,2201	44	× Doksy,Obora,					}	}	}	17 42
10,2201	45	Doksy,,aut.st.					09 44	11 22	15 42	17 44
10,2201	45	Doksy,,aut.st.					09 44	11 22	15 42	17 44
10,2201	46	× Doksy,,žel.st. 					09 46	11 24	15 44	17 46
11,2207	47	Doksy,Staré Splavy,otočka						11 27	15 47	17 49

† jede v neděli a ve státem uznané svátky  
 ⌘ jede v pracovních dnech  
 × zastávka je jen na znamení nebo požádání  
 zastávka s možností přestupu na železniční dopravu  
 ♿ spoj s bezbariérově přístupným vozidlem  
 55 jede od 28.6. do 31.8.2025

Ⓢ jede v sobotu  
 } spoj jede po jiné trase

87 jede od 26.4. do 28.9.2025

Na území Prahy a Středočeského kraje platí Tarif a SPP PID (www.pid.cz) a na území Libereckého kraje platí Tarif a SPP IDOL (www.iidol.cz) s územními přesahy platnosti těchto tarifů. Při jízdě nad rámec území přesahů systémů PID a IDOL platí lomený tarif.

Území hl. m. Prahy se počítá jako 4 tarifní pásma.

opačný směr / opposite direction

Zóna	TČ	Zastávky / Bus-stops	PRACOVNÍ DNY / WORKDAYS				SO,NE,+			
			1002	1004	1006	1008	4002	4004	4006	4008
			⌘	⌘	⌘	⌘	⊕ †	⊕ †	⊕ †	⊕ †
							♿	♿	♿	♿
							55	87	87	55
11,2207	47	Doksy, Staré Splavy, otočka						12 05	15 57	18 07
10,2201	46	× Doksy,,žel.st.					09 46	12 08	16 00	18 10
10,2201	45	Doksy,,aut.st.					09 48	12 10	16 02	18 12
10,2201	45	Doksy,,aut.st.					09 48	12 10	16 02	18 12
10,2201	44	× Doksy,Obora,					09 50	}	}	}
10,2210	43	× Okna,,obec					09 53	}	}	}
9,2211	42	× Luka,,odb.1.0					09 54	}	}	}
9,2211	41	× Doksy,Žďár,					09 56	}	}	}
8,2211	40	× Doksy,,rozc.Kruh					09 57	}	}	}
7,8,2205	39	× Blatce,Houska,Horní Houska					10 07	}	}	}
7,2205	38	× Blatce,Houska,Dolní Houska					10 10	}	}	}
9,2217	37	× Skalka u Doks					}	12 15	16 07	}
9,2217	36	× Doksy,Zbyny,náves					}	12 17	16 09	}
9,2203	35	× Dubá,Horky,odb.					}	12 20	16 12	}
9,2203	34	× Vrchovany					}	12 22	16 14	}
8,2215	33	× Dubá,Nový Berštejn,střelnice					}	12 25	16 17	}
8,2215	32	× Dubá,Nový Berštejn,					}	12 26	16 18	}
9,2206	31	× Tachov					}	}	}	18 16
9,2212	30	× Dubá,Korce,					}	}	}	18 21
9,2212	29	× Dubá,,Horecký Důl					}	}	}	18 24
8,2212	28	× Dubá,Nedamov,koupaliště					}	}	}	18 26
8,2215	27	× Dubá,,školka					}	}	}	18 28
8,2215	26	Dubá,,aut.nádr.					}	12 29	16 21	18 30
8,2215	26	Dubá,,aut.nádr.	07 18	11 21	14 15	16 15	}	12 29	16 21	18 30
8,2215	25	× Dubá,,Rozprechtice háj.	07 20	}	}	}	}	12 31	16 23	18 32
8,2215	24	× Dubá,,Rozprechtice kříž.	07 21	}	}	}	}	12 32	16 24	18 33
8,2215	23	× Dubá,Křenov,	07 24	}	}	}	}	12 35	16 27	18 36
8,2219	22	× Blatce,,pod Beškovem	07 26	}	}	}	}	12 37	16 29	18 38
8,2215	21	× Dubá,,školka	}	11 23	14 17	16 17	}	}	}	}
8,2212	20	× Dubá,Nedamov,koupaliště	}	11 25	14 19	16 19	}	}	}	}
8,2212	19	× Dubá,Nedamov,vodárna	}	11 26	14 20	16 20	}	}	}	}
8,2212	18	× Dubá,Nedamov,	}	11 27	14 21	16 21	}	}	}	}
7,2202	17	× Ždírec,Ždírečský Důl,	}	11 31	14 25	16 25	}	}	}	}
7,2202	16	× Ždírec,,náves	}	11 33	14 27	16 27	}	}	}	}
7,2202	15	× Ždírec,Bořejov,	}	11 35	14 29	16 29	}	}	}	}
7,2219	14	× Blatce	}	11 39	14 33	16 33	}	}	}	}
7,2219	13	× Blatce,,rozc.	}	11 42	14 36	16 36	}	}	}	}
7,2205	12	× Blatce,Blatečky,	07 30	11 44	14 38	16 38	}	12 41	16 33	18 42
7,2205	11	× Blatce,Tubož,rybník	07 31	11 45	14 39	16 39	10 12	12 42	16 34	18 43
7,2205	10	× Blatce,Tubož,	07 32	11 46	14 40	16 40	10 13	12 43	16 35	18 44
7,2205	9	× Blatce,Konrádov,	07 34	11 48	14 42	16 42	10 15	12 45	16 37	18 46
6,2222	8	× Mšeno,Olešno,	07 36	11 50	14 44	16 44	10 17	12 47	16 39	18 48
6,2222	7	× Mšeno,Ráj,	07 37	11 51	14 45	16 45	10 18	12 48	16 40	18 49
6,2223	6	× Mšeno,Romanov,Na Rovinách	07 40	11 54	14 48	16 48	10 21	12 51	16 43	18 52
6,2223	5	× Mšeno,Romanov,	07 41	11 55	14 49	16 49	10 22	12 52	16 44	18 53
6,2223	4	× Mšeno,,Podolec	07 43	11 57	14 51	16 51	10 24	12 54	16 46	18 55
6,2223	3	× Mšeno	07 44	11 58	14 52	16 52	10 25	12 55	16 47	18 56
6,2223	3	× Mšeno	07 44	11 58	14 52		10 25	12 55	16 47	
6,2223	2	× Mšeno,,škola	07 45	11 59	14 53		10 26	12 56	16 48	
6,2223	1	× Mšeno,,žel.st.	07 46	12 00	14 54		10 27	12 57	16 49	

† jede v neděli a ve státem uznané svátky

⌘ jede v pracovních dnech

× zastávka je jen na znamení nebo požádání

zastávka s možností přestupu na železniční dopravu

♿ spoj s bezbariérově přístupným vozidlem

55 jede od 28.6. do 31.8.2025

⊕ jede v sobotu

} spoj jede po jiné trase

87 jede od 26.4. do 28.9.2025

Na území Prahy a Středočeského kraje platí Tarif a SPP PID (www.pid.cz) a na území Libereckého kraje platí Tarif a SPP IDOL (www.iidol.cz) s územními přesahy platnosti těchto tarifů. Při jízdě nad rámec území přesahů systémů PID a IDOL platí lomený tarif.

Území hl. m. Prahy se počítá jako 4 tarifní pásma.